



Rioleringswerken N177

Inhoud

- 1. De werken in een notendop**
- 2. Waarom deze werken?**
- 3. Impact van de werkzaamheden**
- 4. Hoe blijft u op de hoogte?**

1. De werken in een notendop

Werken Aquafin



**Aanleg regenwaterleiding (RWA-collector)
en vernieuwing van de bestaande
vuilwaterriolering**

Afvalwater → rioolwaterzuiveringsinstallatie

Regenwater → Struisbeek

Werken AWW

Het Agentschap Wegen en Verkeer maakt van deze gelegenheid gebruik om te investeren in:

- De aanpassing van enkele busstops
- De aanleg van een nieuw fietspad



Partners voor uitvoering



Timing

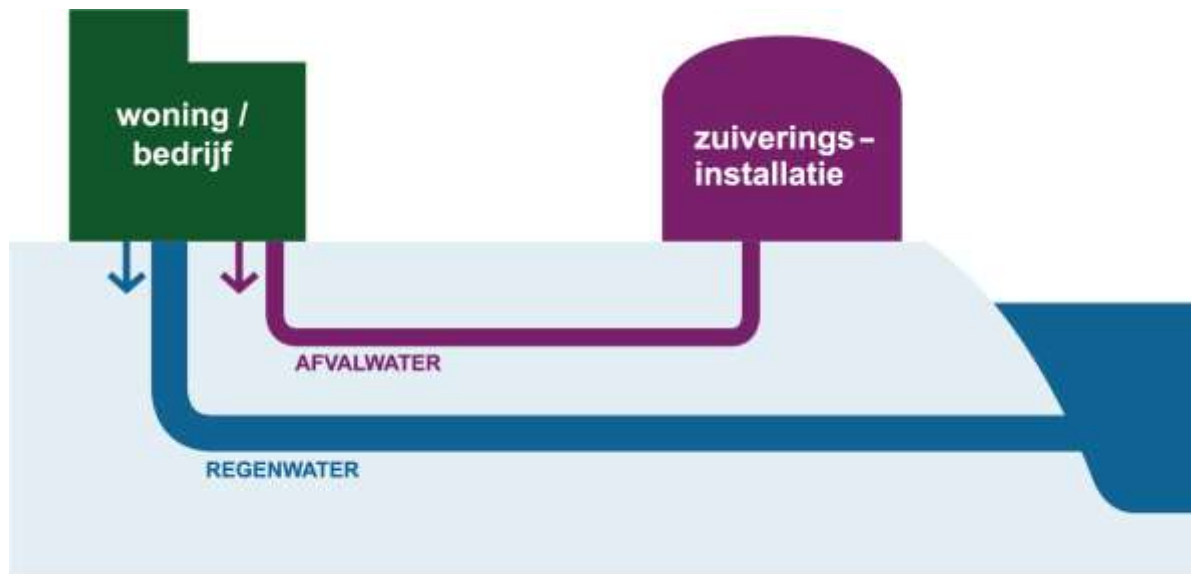


Door onvoorziene omstandigheden (bv. slecht weer) kan deze planning wijzigen.

2. Waarom deze werken?

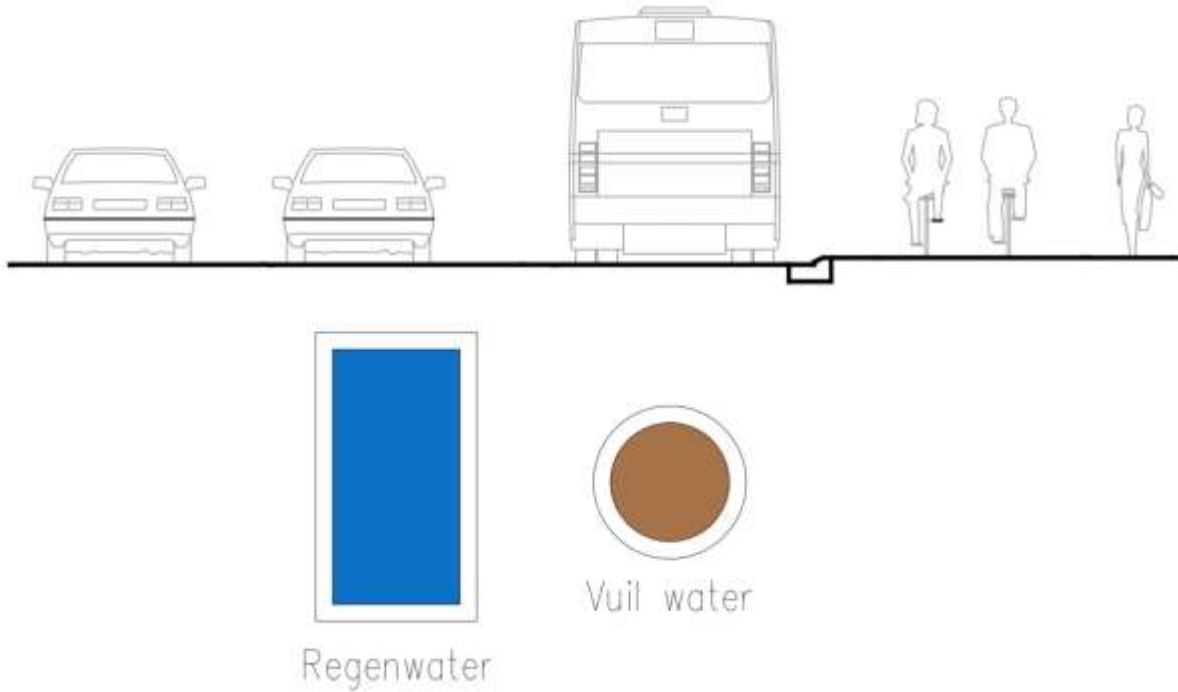
Waterkwaliteit Struisbeek verbeteren

Op termijn zal het regenwater van een groot deel van Aartselaar naar de Struisbeek vloeien in plaats van naar de RWZI. Hierdoor zal de waterkwaliteit van de beek sterk verbeteren en neemt bovendien de kans op wateroverlast af.



GESCEIDEN RIOLERINGSSTELSEL

Afkoppeling regenwater Aartselaar



De regenwaterleiding die aangelegd wordt heeft voldoende capaciteit om op termijn een groot deel van het regenwater van Aartselaar te kunnen vervoeren naar de Struisbeek.


Deel 1: Struisbeek - Kontichsestwg

- Ontworpen snelheidsregime 50 km/u
- Tweebaansweg: 3,05 m – 3,05 m
- Busbaan: 3,10 m
- Veiligheidsstrook 0,75 m (incl. boordsteen)
- Dubbelrichtingsfietspad 2,50m rode asfalt
- Loopzone ± 1,00 m (sporadisch gebruik)




Deel 2a: Kontichsestwg – Guido Gezellestraat (Kontichsestwg – Hoevelei)

- Ontworpen snelheidsregime 50 km/u
- Tweebaansweg: 3,05 m – 3,05 m
- Busbaan: 3,10 m
- Veiligheidsstrook 0,75 m (incl. boordsteen)
- Dubbelrichtingsfietspad 2,50 m rode asfalt
- Loopzone ± 1,00 m (sporadisch gebruik)




Deel 2b: Kontichsestwg – Guido Gezellestraat (Hoevelei – Guido Gezellestraat)

- Ontworpen snelheidsregime 50 km/u
- Tweebaansweg: 3,05 m – 3,05 m
- Busbaan: 3,10 m
- Veiligheidsstrook 0,75 m (incl. boordsteen)
- Dubbelrichtingsfietspad 2,00 m rode asfalt
- Loopzone ± 1,00 m (sporadisch gebruik)



Deel 3: Guido Gezellestraat - Leugstraat

- Ontworpen snelheidsregime 50 km/u
- Tweebaansweg: 3,05 m – 3,05 m
- Busbaan: 3,10 m
- Veiligheidsstrook 0,75 m (incl. boordsteen)
- Dubbelrichtingsfietspad 2,35 m rode asfalt
- Loopzone ± 1,00 m (sporadisch gebruik)



4. Impact van de werkzaamheden

Vorbereidende werken



Beschrijving werken

- Uitvoering gebeurt 's nachts
- Plaatsing waterpomp voor een droge ondergrond
- Aanleg tijdelijke afrit A12-N177 vlak na de werf, net voorbij de Struisbeek



Afsluiting

- Busstrook N177 plaatselijk afgesloten
- Rechtse rijstrook A12 en linkse rijstrook N177 plaatselijk afgesloten tijdens aanleg tijdelijke afrit

Rioleringswerken



Beschrijving werken

- Aanpassing nutsvoorzieningen (gas/elektriciteit/water)
- Opbreken wegdek
- Graafwerken
- Plaatsing rioleringsbuizen
- Aansluiten gebouwen op riolering
- Herstelling wegdek



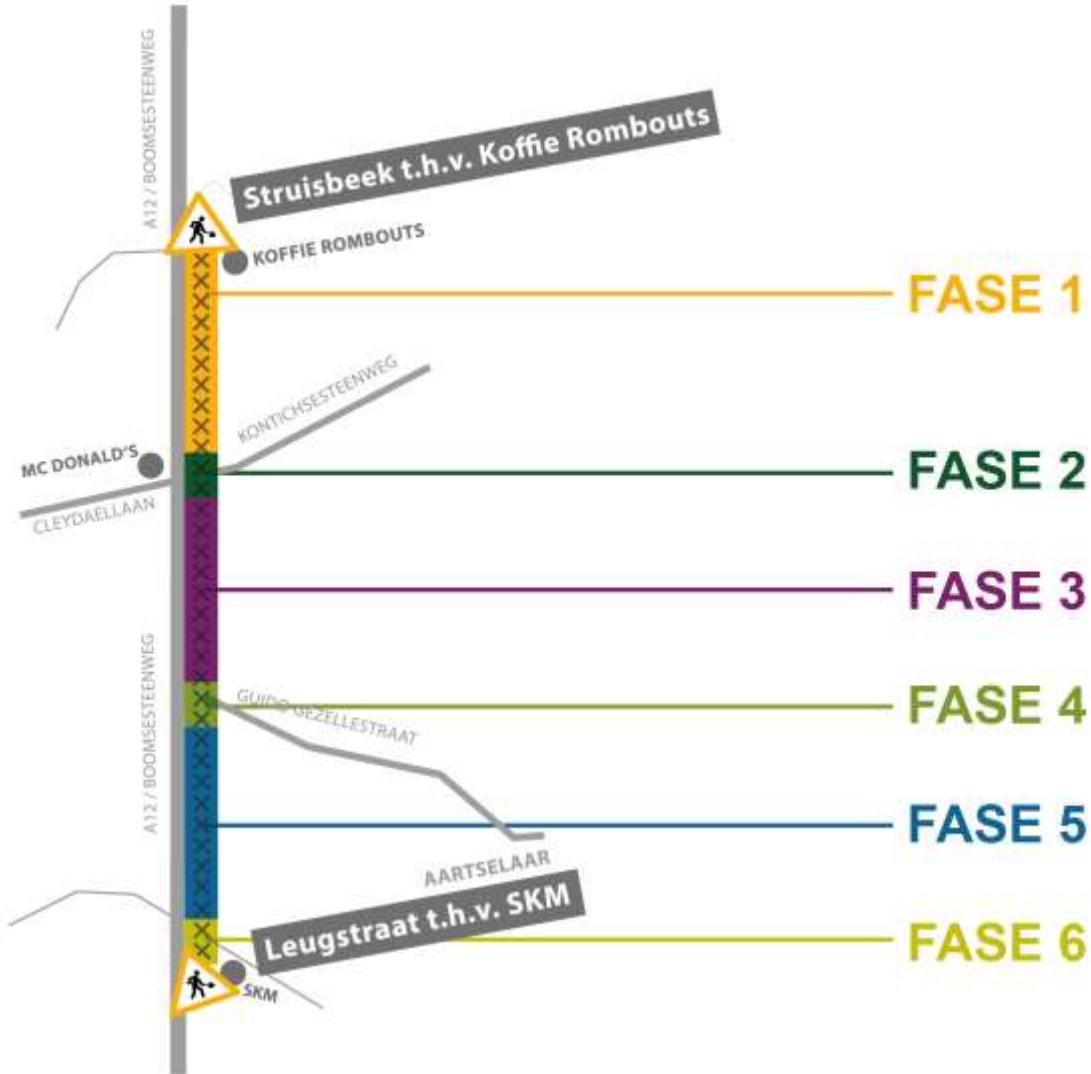
Afsluiting

- Busstrook en één rijstrook N177 afgesloten voor de volledige periode in deel waar gewerkt wordt
- Één rijstrook N177 toegankelijk voor bestemmings- en busverkeer
- Kruispunt Kontichsesteenweg afgesloten tijdens zomer 2019
- Bedrijven en woningen steeds te voet bereikbaar

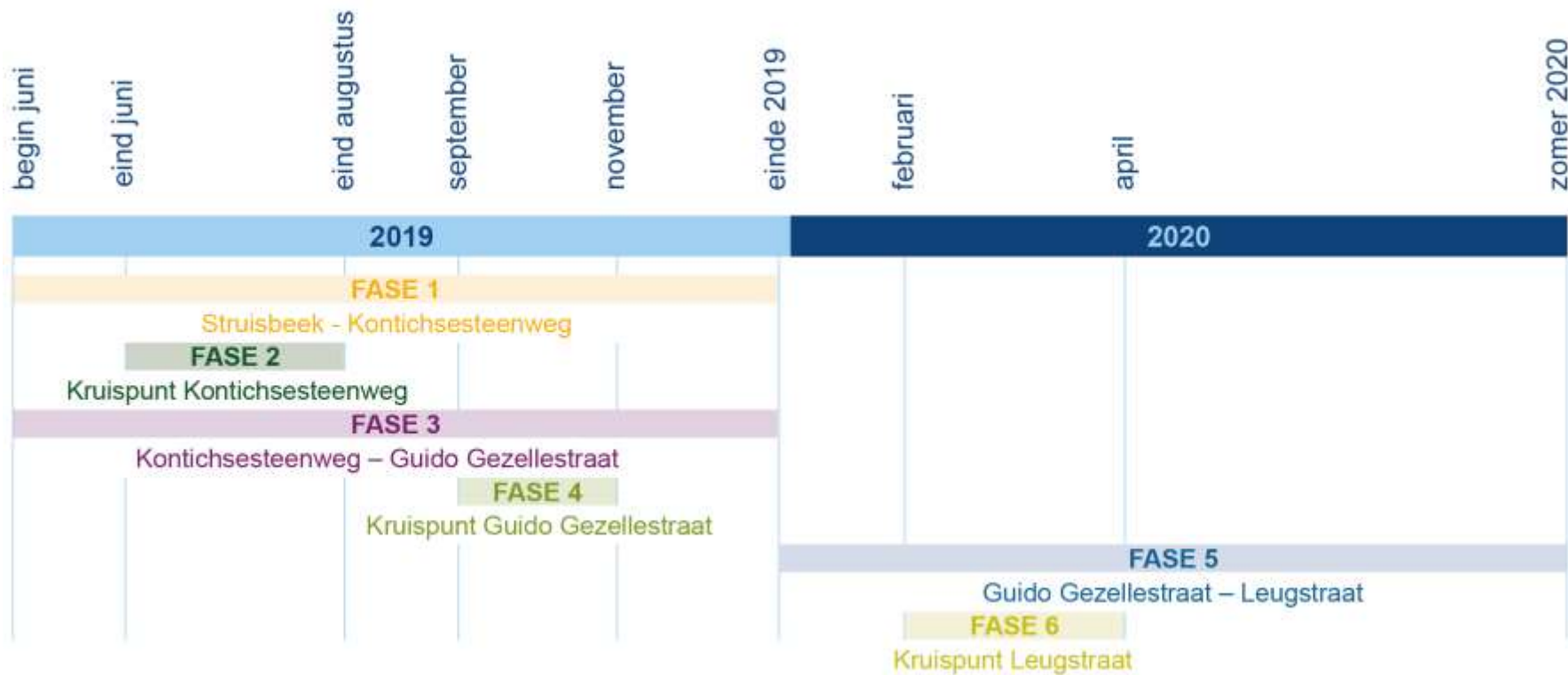
Werfinrichting



Fasering I



Fasering II



Door onvoorziene omstandigheden (bv. slecht weer) kan deze planning wijzigen.

Omleiding fietsers en voetgangers en bus 500



OMLEIDING FIETSERS, VOETGANGERS EN BUS



Fietsers en voetgangers dienen zich te verplaatsen naar de overzijde van de A12/N177 (zijde Hemiksem), over de zone waar de werken plaatsvinden.

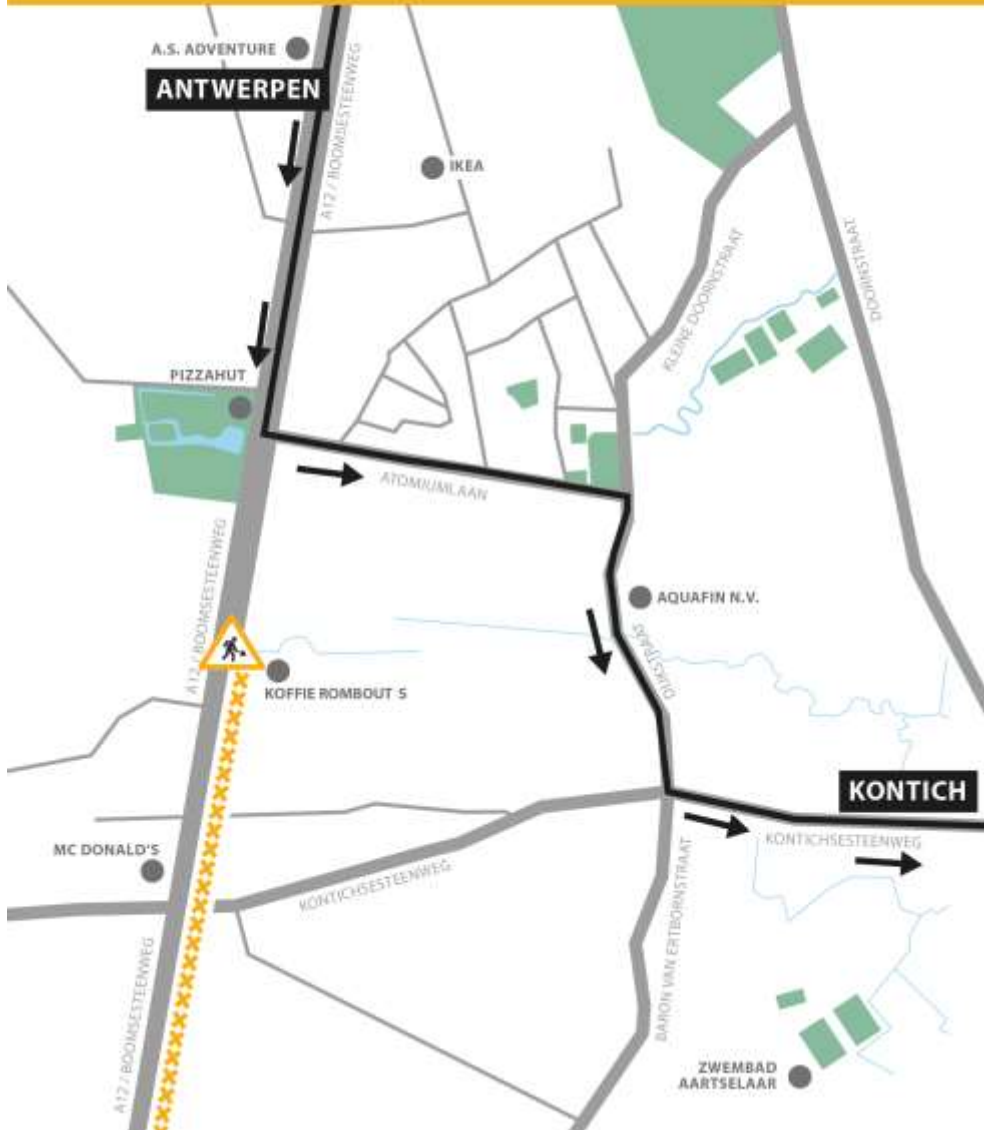
Bus 500

Blijft tijdens de werken rijden tussen de Leugstraat en de Struisbeek.

Omleidingen richting Aartselaar/Kontich



OMLEIDING RICHTING AARTSELAAR / KONTICH
VANUIT ANTWERPEN



Verkeer wordt afgeleid op
afslagstrook viaduct Wilrijk.

Omleiding:

N177



Atomiumlaan



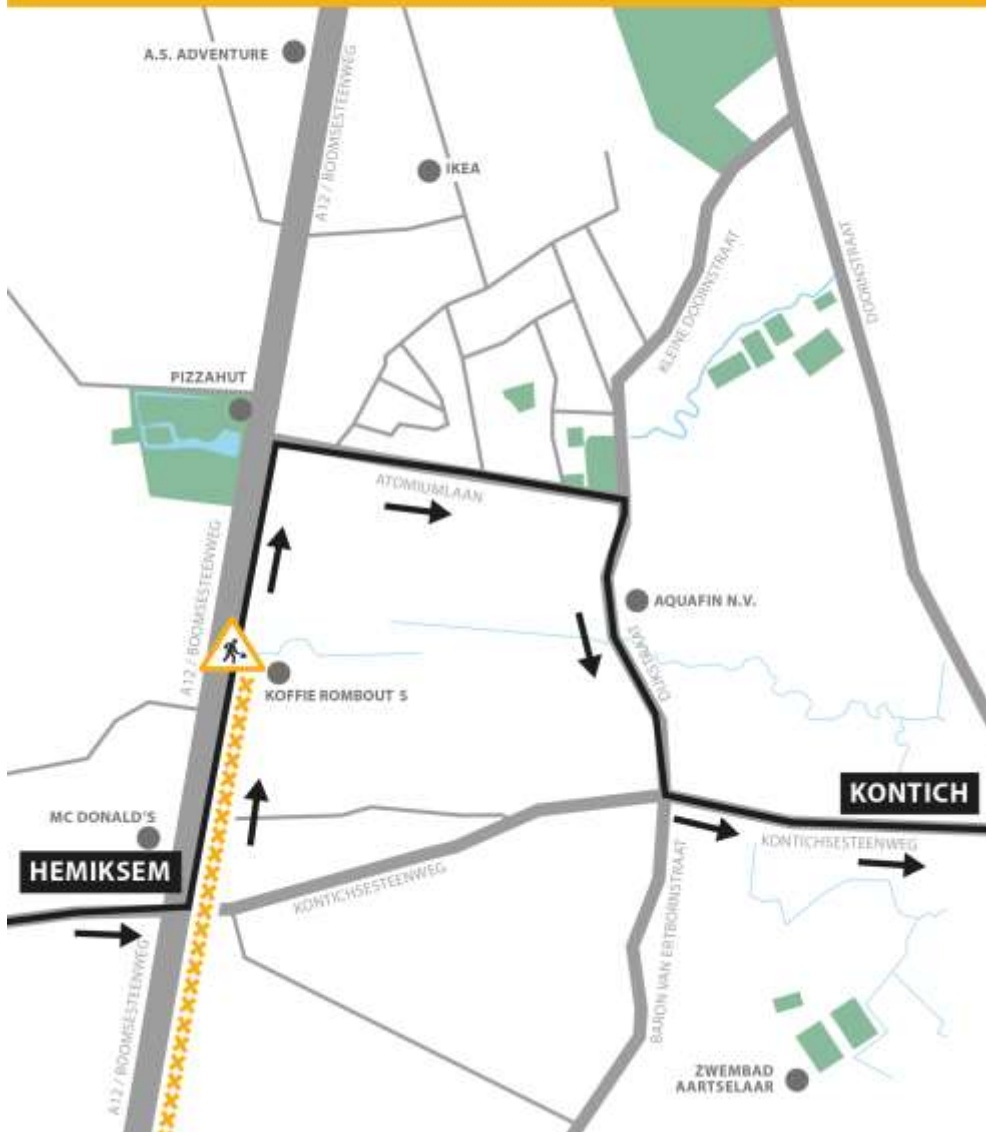
Dijkstraat



Kontichsesteenweg



OMLEIDING RICHTING AARTSELAAR / KONTICH
VANUIT HEMIKSEM



Verkeer wordt op de middenrijstroken gehouden en t.h.v. Atlas Copco wordt een nieuwe afslag gemaakt tussen de A12 en de N177.

Omleiding:

Atomiumlaan



Dijkstraat



Kontichsesteenweg



OMLEIDING RICHTING AARTSELAAR / KONTICH VANUIT BRUSSEL



Verkeer wordt op de afslag gestuurd na de Rupeltunnel.

Omleiding:

N177



Pierstraat

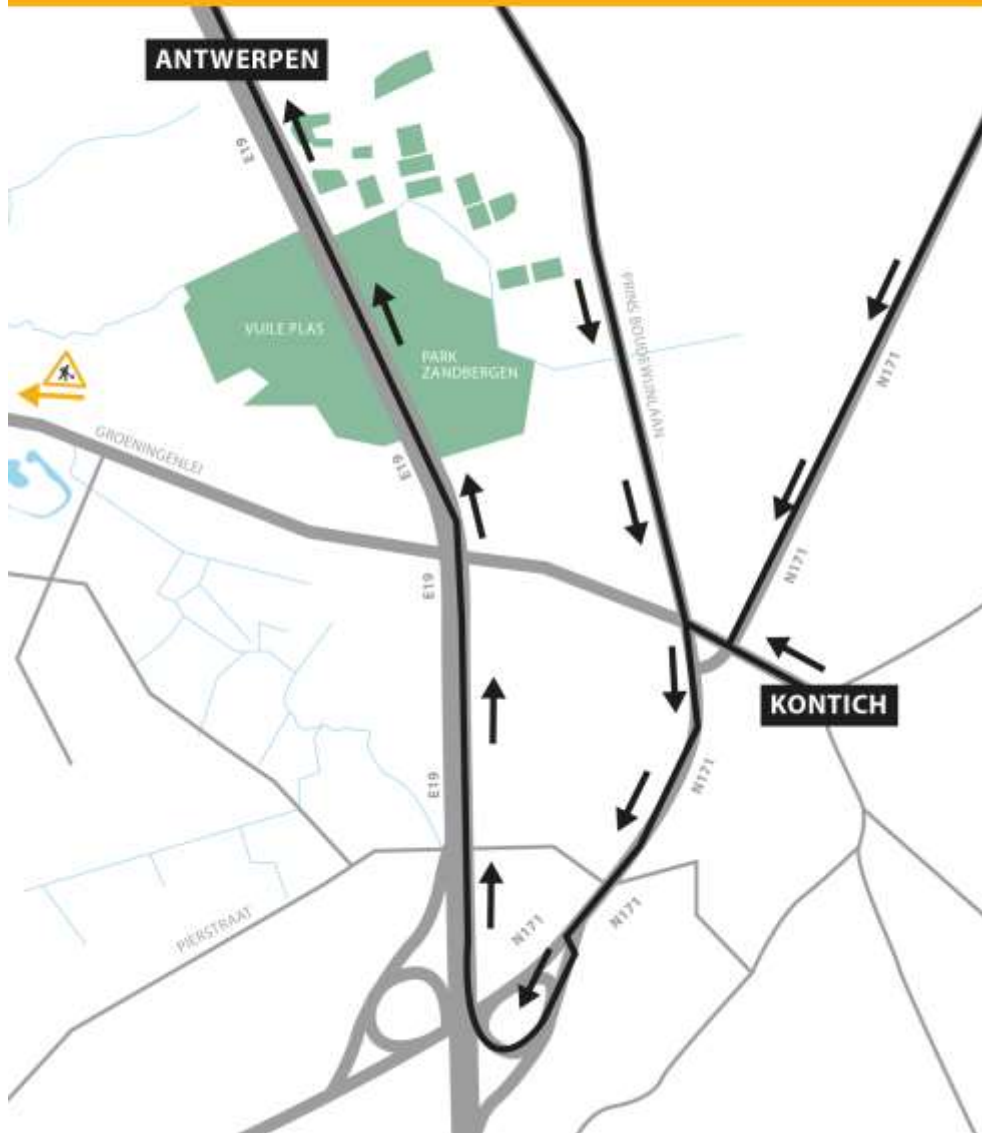


N171 (expresweg)

Omleidingen richting Antwerpen



OMLEIDING RICHTING ANTWERPEN
VANUIT KONTICH EN PRINS BOUDEWIJNLAAN



Verkeer richting Antwerpen komende vanuit Kontich en Prins Boudewijnlaan wordt afgeleid via de E19.

Omleiding:

N173



N171



E19



OMLEIDING RICHTING ANTWERPEN VANUIT DE DOORNSTRAAT



Verkeer richting Antwerpen
komende van Doornstraat
wordt afgeleid via de E19.

Omleiding:

Groeningenlei



N173



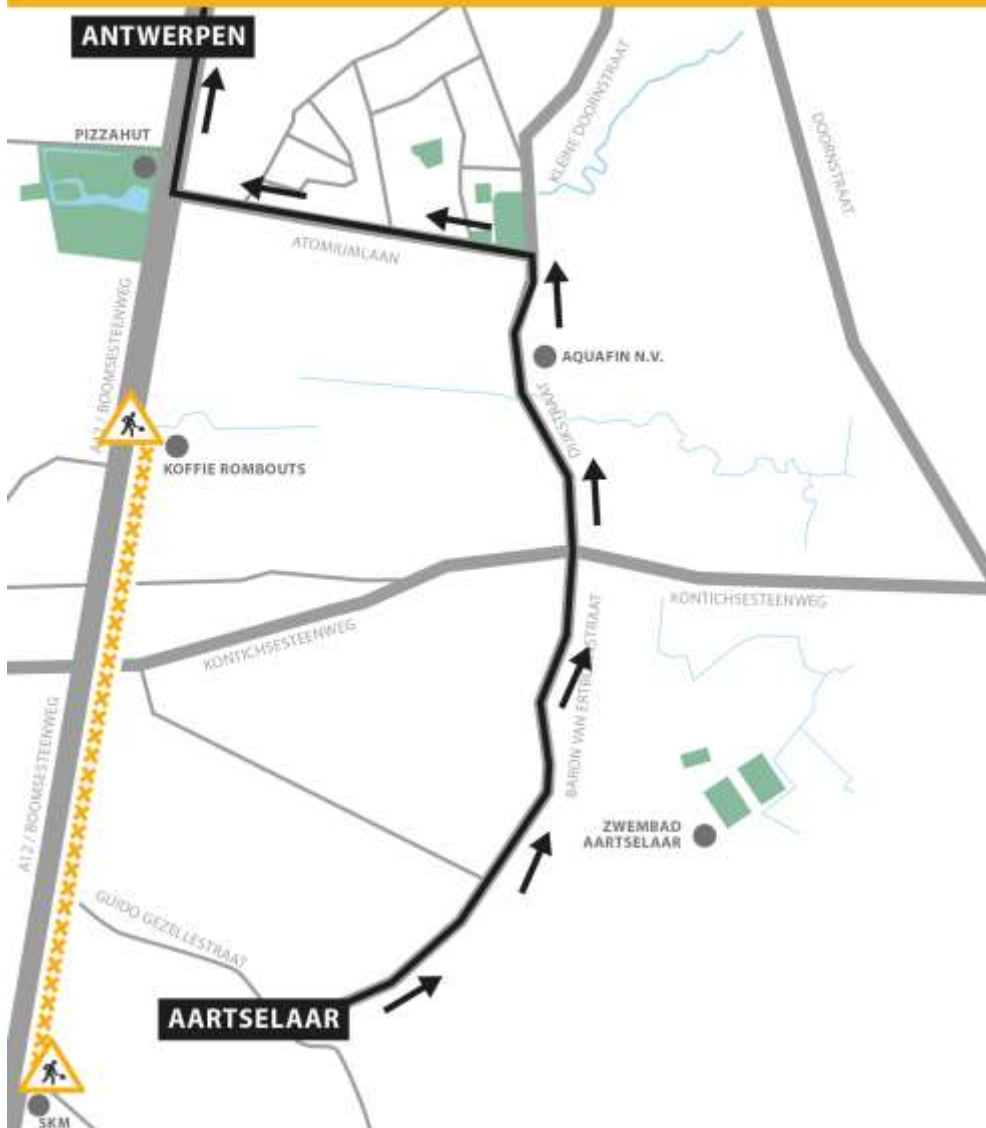
N171



E19



OMLEIDING RICHTING ANTWERPEN VANUIT AARTSELAAR CENTRUM



Voor verkeer richting Antwerpen komende van Aartselaar centrum adviseren we volgende route:

Dijkstraat

▼
Atomiumlaan

▼
A12

Minder hinder maatregelen

- Uitvoering voorbereidende werken 's nachts
- Lange werkdagen
- Werken op zaterdag en tijdens bouwverlof
- Voor de rioleringswerken: twee aannemers tegelijk op verschillende plaatsen
- Voetpad en fietspad bereikbaar voor plaatselijk verkeer
- Eén rijstrook N177 blijft open voor plaatselijk verkeer en busverkeer
- Toegang tot jouw woning/bedrijf met de auto blijft mogelijk zo lang er geen werkzaamheden op die specifieke locatie plaatsvinden
- Postbedeling en vuilnisophaling blijft ongewijzigd
- Rechtstreekse aanspreekpunten bij werfpartners

Uw veiligheid

De N177 is een drukke verkeersomgeving, ook tijdens de werken.

Voor uw veiligheid vragen wij:

- De signalisatie te respecteren.
- De werf niet te betreden.
- Heeft u echt geen keuze? Raadpleeg dan onze website voor meer info over veiligheid op de werf.

5. Hoe blijft u op de hoogte?

Website

www.aquafin.be/particulieren/waar-werken-we

www.aquafin.be > Particulieren > Waar werken we? > Vul projectnummer 22328 in

Particulieren Partners en bedrijven Gemeenten en steden Onderzoekers Scholen en studenten Corporate

Over Aquafin Nieuws Jobs Contact NL

Waterzuivering **Waar werken we?** (Ver)bouwen Wijs met Water FAQ

Werken in kaart gebracht

Je vindt alle informatie over onze werven via de kaart. Klik op een locatie of geef een straatnaam, gemeente, of projectnummer in.
Wil je graag op de hoogte blijven over toekomstige projecten? Schrijf je dan zeker in op onze nieuwsbrief.

Volg projecten in mijn buurt >

Waterzuivering

Waar werken we?

Aanloop naar rioleringswerken

Verloop rioleringswerken

Afkoppelen van regen- en afvalwater

Hinderpremie

Veelgestelde vragen

(Ver)bouwen

Wijs met Water

FAQ

Locatie Projectnr.

Zoek op straatnamen of gemeente

Stap 2: Over welke route wil je informatie?

Middelburg Breda Tilburg Eindhoven Brussel Leuven Maastricht

Elektronische nieuwsbrief

- Inschrijven via de website

Andere kanalen

- Gemeentelijke infobladen
- Werfdoeken tijdens werken
- Website, Twitter, Facebook van Aquafin
- Kanalen van bedrijven



Aanspreekpunt

Algemene vragen

Contactcenter Aquafin

03 450 45 45

contact@aquafin.be

Praktische vragen

verhuis/levering/toegang...

Werfleider aannemer

thv.dca-besixinfra@dca.be